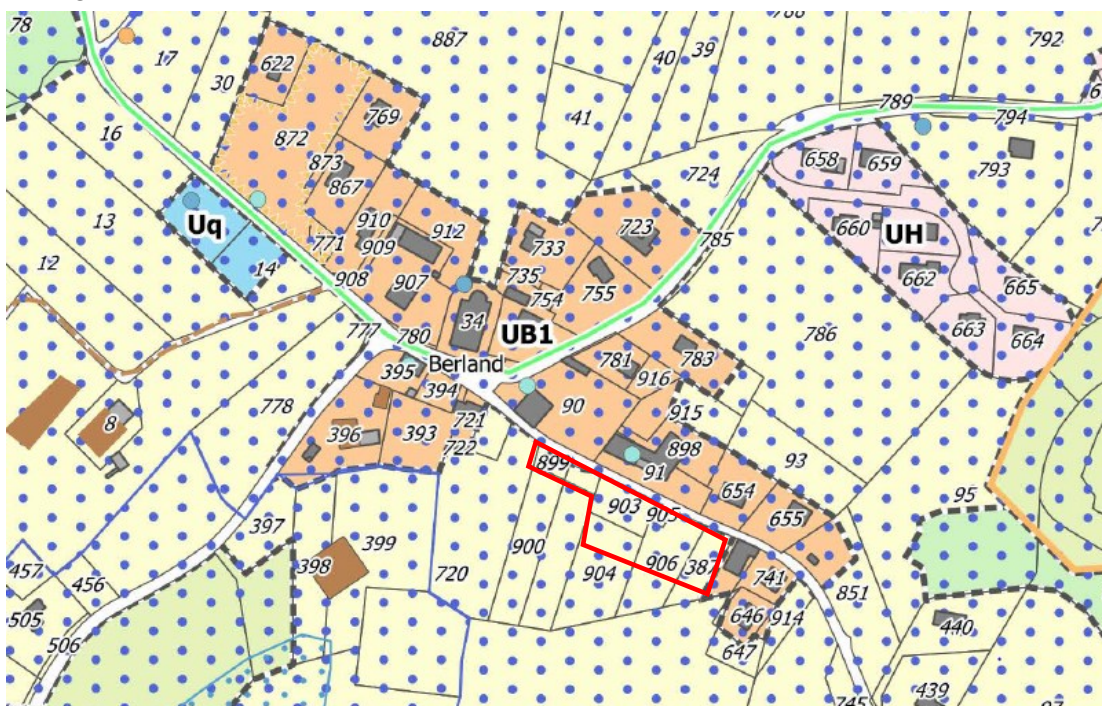




Pièces modifiées / Règlement graphique PLUi-H valant SCoT Cœur de Chartreuse

Extrait / Zonage actuel



 Emprise du projet – objet de la déclaration de projet n°1 emportant mise en compatibilité du PLUi-H

 A : zone agricole

 UB1 : centralité 2 des pôles touristiques et d'accompagnement


Extrait / Zonage futur



Zone naturelle


 N : zone naturelle

 NI : dédiée aux loisirs

 NIlt : dédiée aux loisirs et aux hébergements insolites

 Nps : Espace de protection et de mise en valeur des espaces paysagers et environnementaux

 Nx : secteur de carrière

 NIq : dédiée aux équipements

 Nc : naturelle constructible

 NL1 : espace multifonctionnel dédié à l'aménagement de terrains multisports et un espace de rencontre dans le hameau de Berland sur la commune de Saint-Christophe-sur-Guiers

Pièces modifiées / Règlement écrit PLUi-H valant SCoT Cœur de Chartreuse

Règlement écrit actuel et futur (modifications **en jaune**) – Zone NL